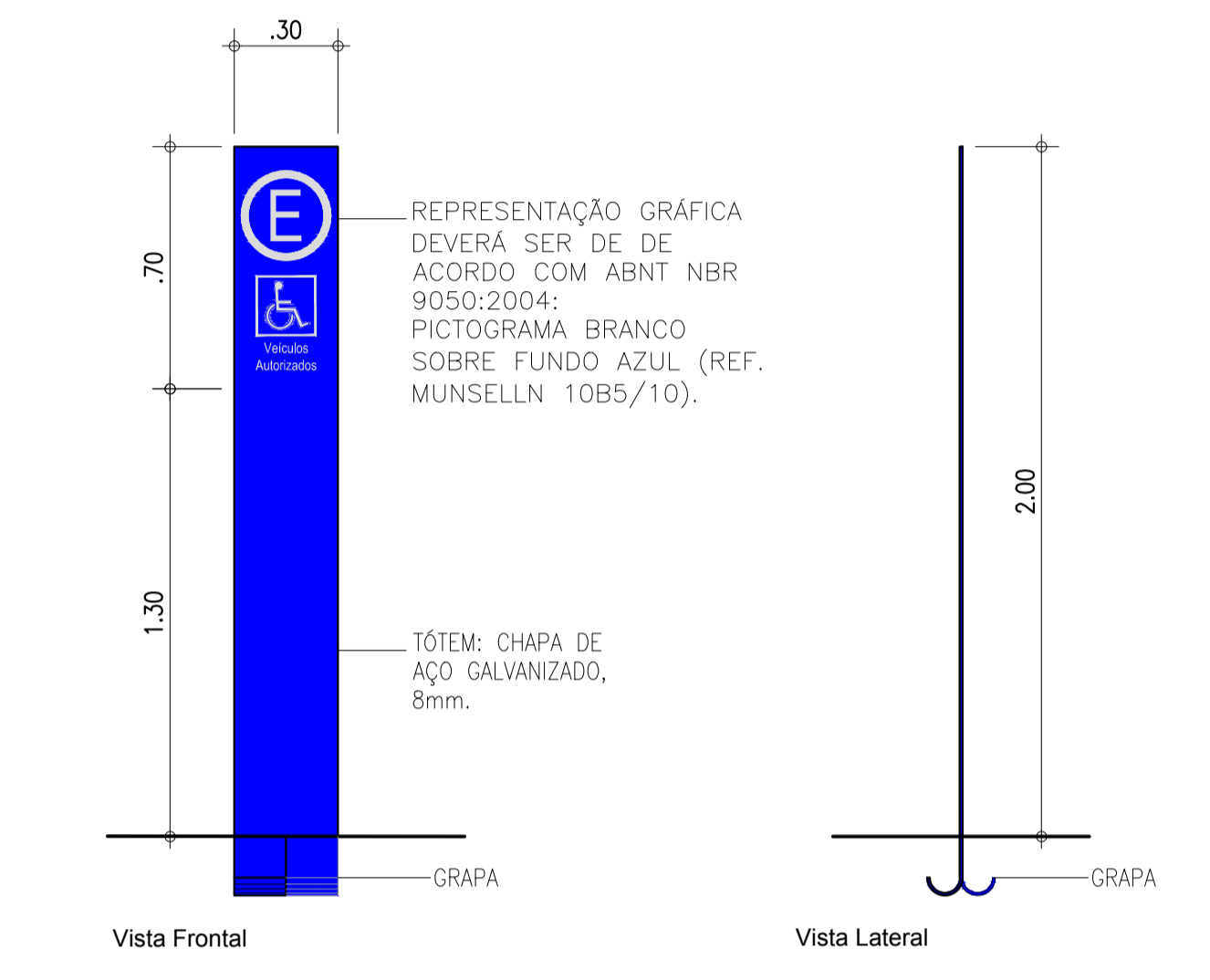
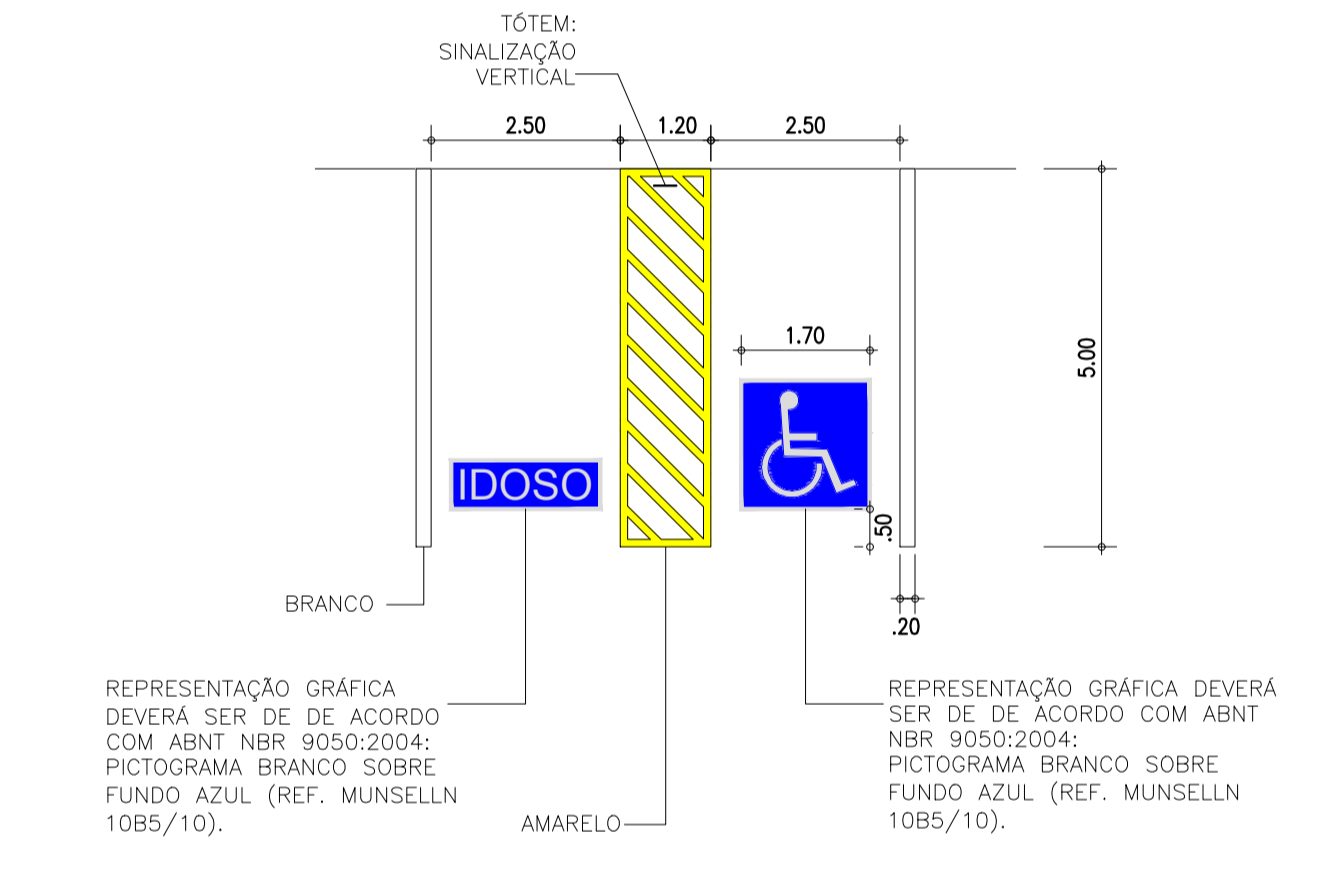


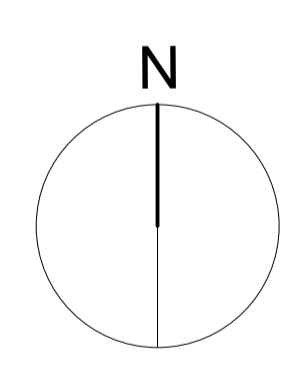
PLANTA RAMPa
Esc: 1/100



DETALHE - SINALIZAÇÃO VERTICAL
(Estacionamento)
Esc: 1/25



DETALHE - SINALIZAÇÃO HORIZONTAL
(Estacionamento)
Esc: 1/100



NOTAS:
A COTA 100 DO PRESENTE PROJETO CORRESPONDE À COTA 595,00 DO LEVANTAMENTO CADASTRAL DE JUNHO 2010.
AS MEDIDAS REFEREM-SE ÀS ALVENARIAS SEM REVESTIMENTO

VERIFICAR MEDIDAS NA OBRA

REVISÃO	DATA	DESCRIÇÃO
05	15/12/2015	ATUALIZAÇÃO DO PROJETO CONFORME ANDAMENTO DA OBRA ATÉ DEZEMBRO 2015
04	07/09/2014	VÁRIAS DOCAS LATERAIS CONFORME PROJ. BOMBEIROS FLAVIO REY 02
03	28/02/2014	NOVAS DIMENSÕES CABINE PRIMÁRIA/ESTACIONAMENTO e VÁRIO
02	22/02/2013	SINALIZAÇÃO HORIZONTAL PARA VAGAS DE ESTACIONAMENTO DE PCO E IDOSOS / DIVISA
01	24/10/2012	DESENHO DOS DOMOS DE VENTILAÇÃO / ILUMINAÇÃO / ACESSO ESPLANADA

AGÊNCIA ESTADUAL DE GESTÃO DE EMPREENDIMENTOS
SECRETARIA DE ESTADO DE OBRAS PÚBLICAS E DE TRANSPORTES

CENTRO DE PESQUISA E DE REABILITAÇÃO DA ICTIOFAUNA PANTANERA E AQUÁRIO EXECUTIVO

LOCAL: CAMPO GRANDE
AV. AFONSO PENA - PARQUE DAS NAÇÕES INDÍGENAS

QUADRO DE MEDIDAS:
ÁREA CONSTRUIDA=148.835,90 m²
ÁREA TERRENO=1.190.000,00 m²

AUTOR DO PROJETO: **Ruy Ohtake**
RESPONSÁVEL TÉCNICO DE EXECUÇÃO DA OBRA: **Ruy Ohtake**

PROJETO DE REFEIÇÃO DE MATO GROSSO DO SUL

TÍTULO: **IMPLANTAÇÃO GERAL** Nº: **102-5**

ESCALA: 1:500 DATA: FEVEREIRO 2010 REVISÃO: DEZEMBRO 2015 CATEGORIA: RP