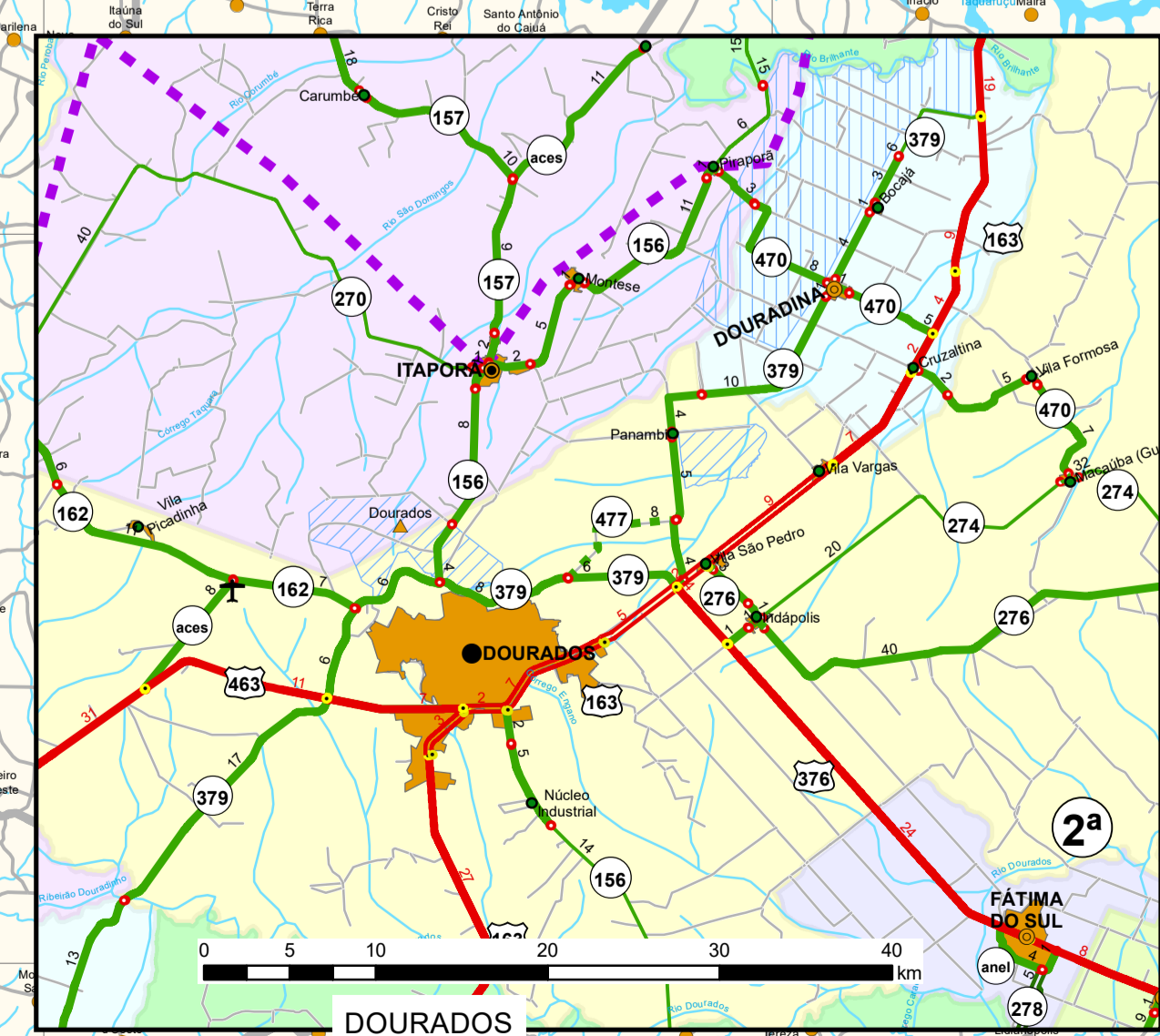
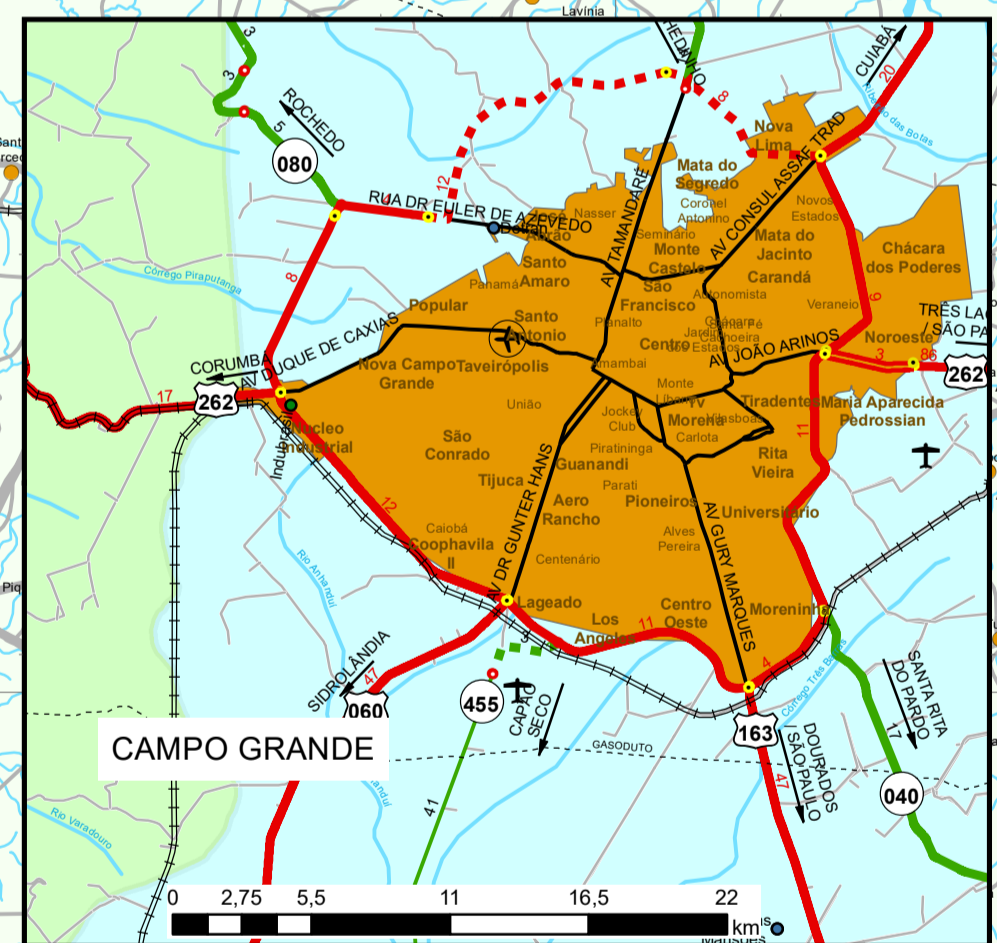
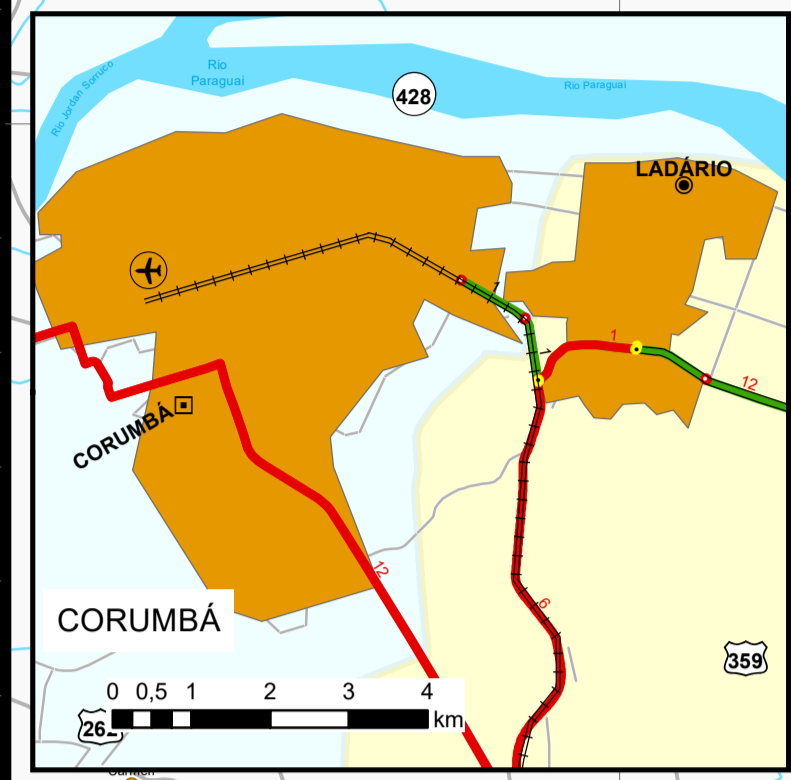




JURISDIÇÃO DAS REGIONAIS - AGESUL



MENOR DISTÂNCIA PAVIMENTADA DE CAMPO GRANDE					
N	MUNICÍPIOS	km	N	MUNICÍPIOS	km
1	Água Clara	181	28	Coxim	102
2	Acinópolis	300	29	Deodápolis	280
3	Anambai	338	30	Dois Irmãos do Buriti	317
4	Anastácio	123	31	Douradina	265
5	Anaurilândia	352	32	Dourados	393
6	Angélica	255	33	Eldorado	448
7	Antônio João	300	34	Fátima do Sul	292
8	Aparecida do Taboado	448	35	Figuerido	295
9	Aquidauana	136	36	Glória de Dourados	425
10	Aral Moreira	359	37	Guia Lopes da Laguna	85
11	Bandeirantes	58	38	Itaquati	143
12	Batagassu	295	39	Inocência	137
13	Batayporã	292	40	Itaporã	189
14	Bela Vista	313	41	Itaquiraí	67
15	Bodoquena	245	42	Vinhema	228
16	Bonito	283	43	Japorã	124
17	Brasília	348	44	Jaraguari	390
18	Caarapó	258	45	Sete Quedas	453
19	Camapuã	129	46	Jateí	57
20	Campo Grande	-	47	Juti	347
21	Caracol	372	48	Ladário	407
22	Casilândia	406	49	Laguna Carapá	310
23	Chapadão do Sul	316	50	Maraçáçu	17
24	Corquinhó	83	51	Miranda	311
25	Coronel Sapucaia	381	52	Mundo Novo	232
26	Corumbá	413	53	Naviraí	342
27	Costa Rica	375	54	Nioaque	171



- LEGENDAS**
- Acessos
 - Municípios**
 - 0 - 5000
 - 5001 - 20000
 - 20001 - 100000
 - 100001 - 200000
 - 200001 - 1000000
 - Referências**
 - Distrito Vila ou Patrimônio
 - Aldeia Indígena
 - Ponto de Interesse
 - Rodovias Federais**
 - Duplicada
 - Obras em Pavimentação
 - Implantada
 - Leito Natural
 - Pavimentada
 - Planejada
 - Rodovias Estaduais**
 - Duplicada
 - Obras em Implantação
 - Obras em Pavimentação
 - Implantada
 - Leito Natural
 - Pavimentada
 - Planejada
 - Estradas Vicinas
 - Terras Indígenas**
 - Declarada
 - Delimitada
 - Homologada
 - Regularizada